

C^{ie} D'ORLÉANS

DÉPARTEMENT DU LOIRET

Arrondissement de Sous-Préfecture

de Gien

COMMUNE

des Bordes

CHEMIN DE FER

D'ORLÉANS A GIEN

JURY de Gien

PLAN PARCELLAIRE

DES SUPERFICIES DE TERRAINS NÉCESSAIRES

POUR LA CONSTRUCTION DU CHEMIN DE FER

SUR LA

Commune des Bordes

Échelle de 0^m001 pour mètre ($\frac{1}{1,000}$)

La **teinte grise** indique les terrains acquis par traités amiables.

La **teinte rose** indique les terrains dont le prix devra être réglé par le Jury.

VU ET PRÉSENTÉ

PAR L'INGÉNIEUR EN CHEF DE LA COMPAGNIE.

Tours, le 187 .

BRAY.

DE

P.383.

Le Buisson Benoist

La Nou

La Nou

Le Buisson Benoist.

COMMUNE

Mizelin

P.384

Boutoux-Jouhannet Poir
au Cote d'Assis, Com. de Bray

Reculle Marais.
a d'Bennoist

Deviation

Pontceau
de l'1^{re} Commune

Blondegu-Lutton
Jean a le pie Noie Moine
Cam re des Bordes
9^o 90 a 40^o = 396.00

16^o 42 a 40^o = 656.20

40^f

40^f

40^f

849

848

847

850

843

844

846

840

841

839

838

837

836

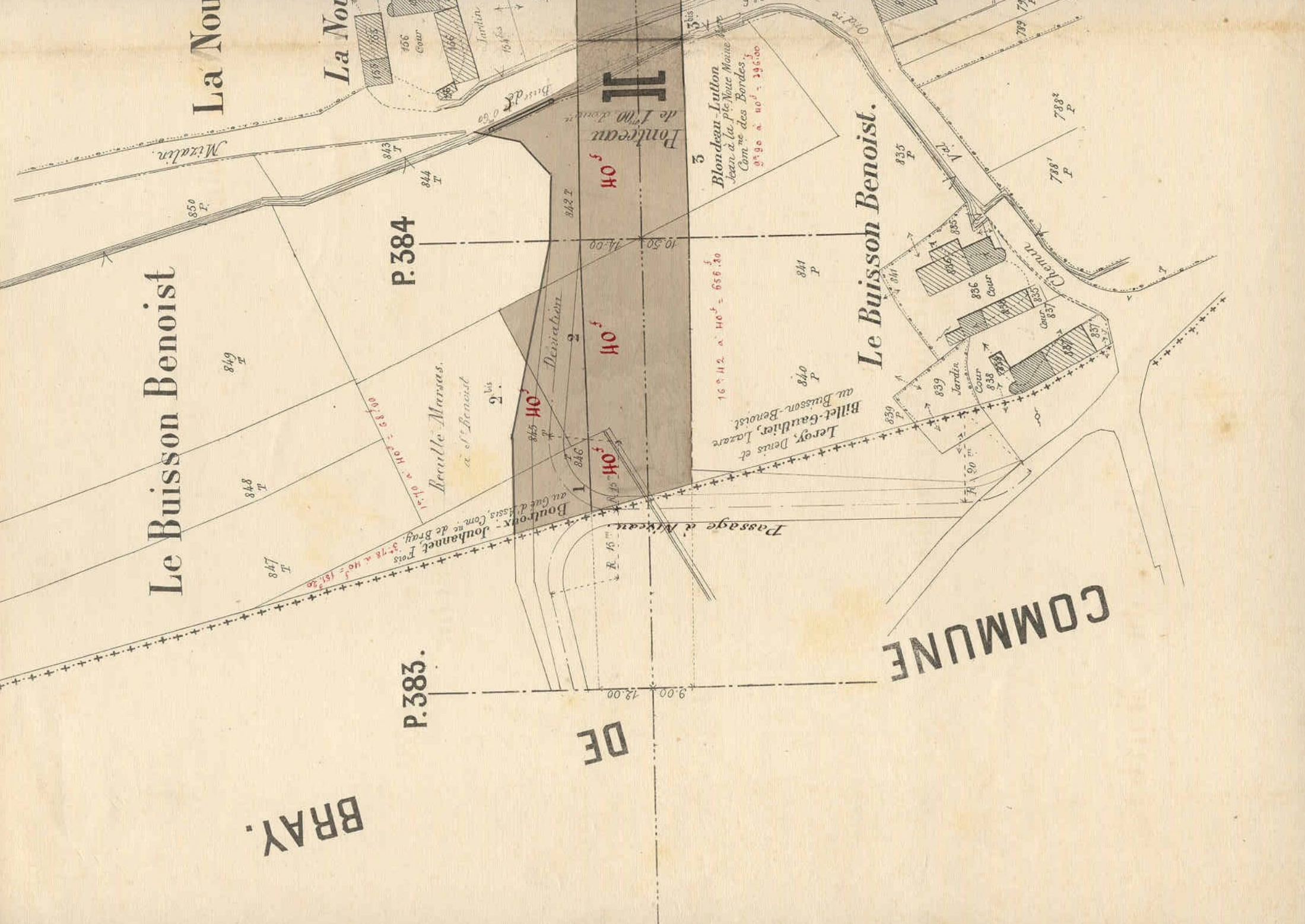
835

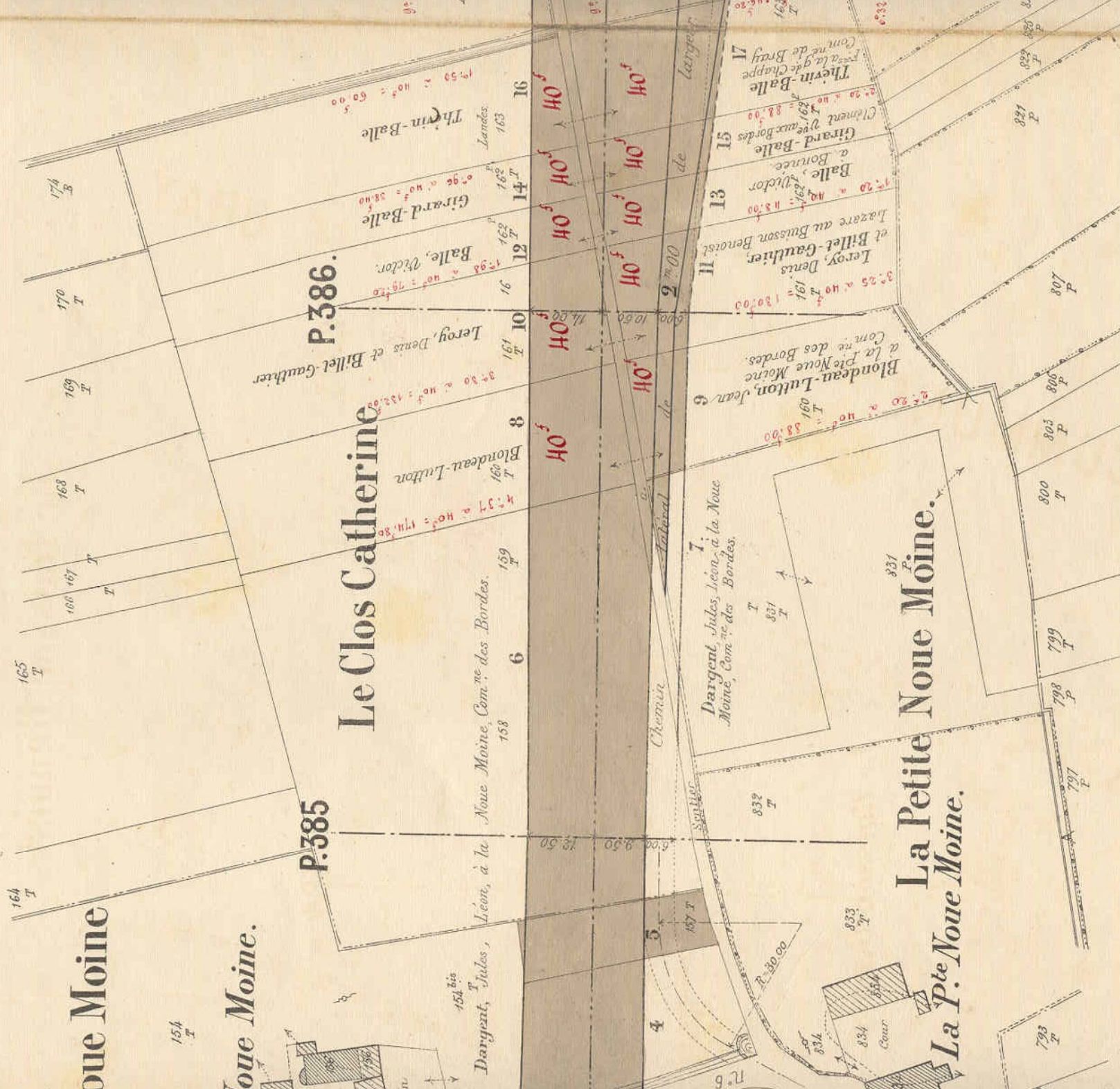
788

788

789

788





La Petite Noue Moine.

La Petite Noue Moine.

Le Clos Catherine

P.386.

P.385

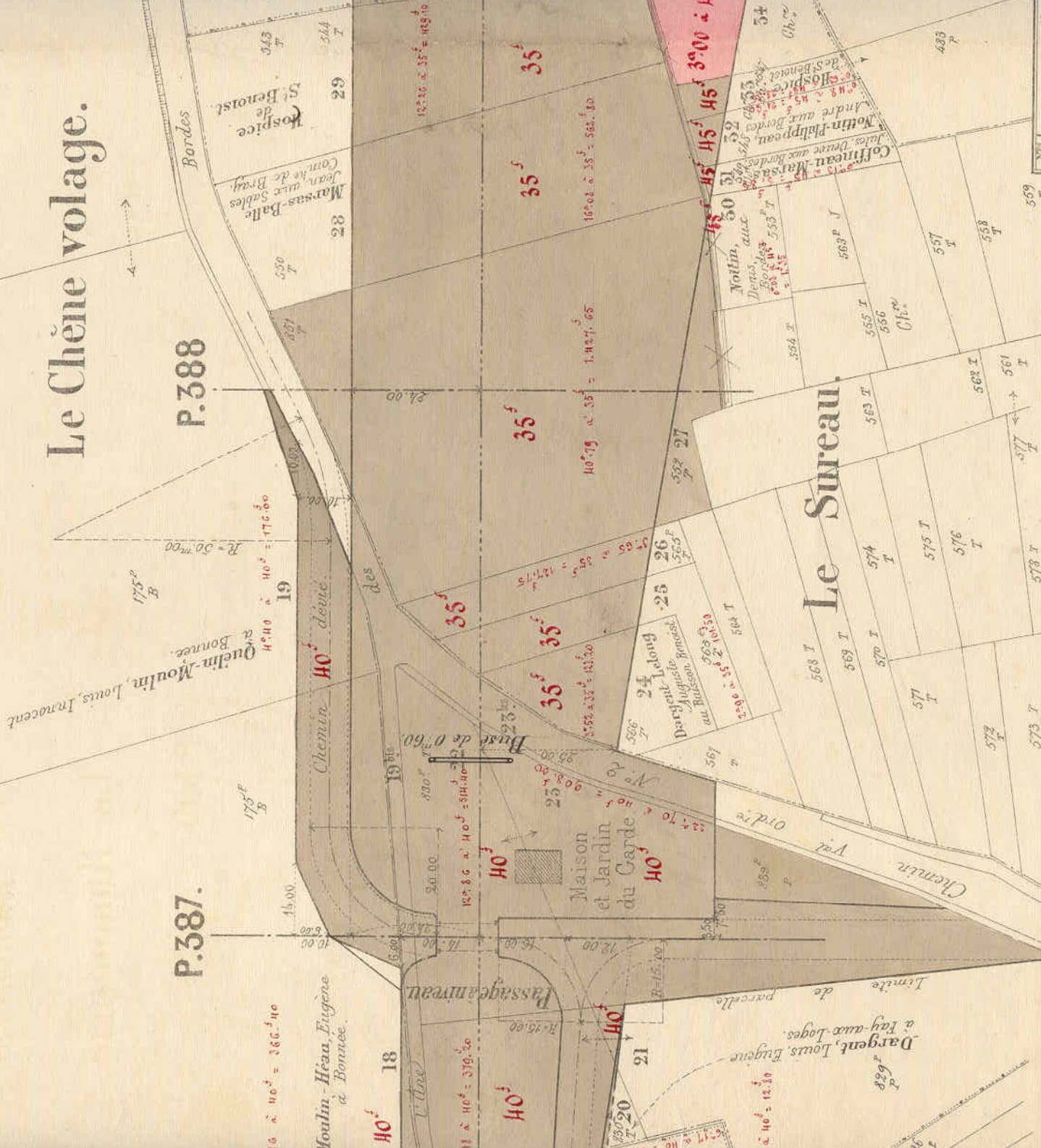
Les Prés du Marchais.

N ^o des Prés	Noms des propriétaires
5	Laiseau-Robert, Germain dévè àux Bordes.
22	Dargent-Dargent, Jean, Auguste à St. Martin.
23	id. id.

S.O.N. D

Le Chêne volage.

N ^{os} d'ordre	Noms des propriétaires
40	Coffineau-Marsas, Jules
41	Marois-Brosse, Louis, père
42	Guyot-Bonthegourd, Joseph
43	Coffineau-Marsas, Jules
44	Quélin-Moulin, Louis, Innoce
45	Chéron, Vrain, aux Cabanaux
46	Touquoy-Bidault, Auguste



P.387.

P.388.

N ^{os} d'ordre	Noms des propriétaires.
25	Girard-Balle, Clément, V ^o aux Bordes.
26	Girard, François aux Bordes.
27	Bidault-Pellerin, Auguste aux Bordes.
34	Touquoy-Bidault, Aug ^{te} aux Cabanaux.
35	Hospice de St-Benoist.
37	Coffineau-Marsas, Jules, V ^o aux Bordes.

N ^{os} d'ordre	Noms
47	Barbacheux-J.
48	Hospice de St.
49	Laiseau-Rober
52	Mottin, Denis
53	Rouard, Alphon
54	Laiseau-Rob
56	Thevin-Maroi

propriétaires.
 s Vivre aux Bordes.
 ère aux Bordes.
 oseph aux Bordes.
 s Vivre aux Bordes.
 uocent à Bonnée.
 eaux, Com. n° des Bordes
 aux Coteaux, Com. n° des Bordes

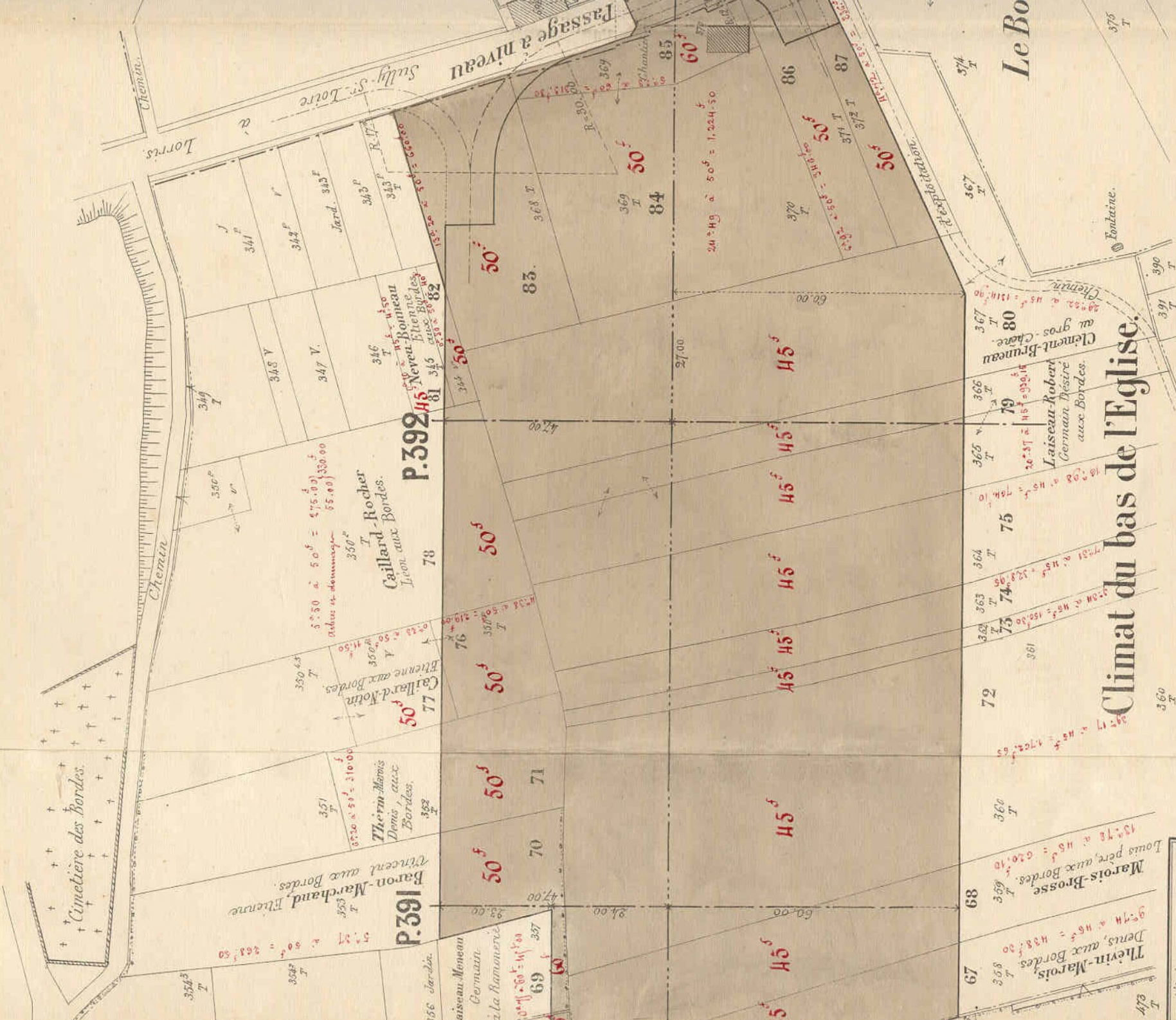


Noms des propriétaires.
 x-Jarreau, Julien, Denis à Bray.
 St Benoist
 bert, Germain, Désiré aux Bordes
 us aux Bordes.
 phose, Charles aux Bordes
 Robert, Germain, Désiré aux Bordes.
 rois, Denis aux Bordes.

La Prairie d'Aye.

Nos d'ordre	Noms des propri.
57.	Quélin-Moulin, Louis, Jarreau
58	Dargent-Sassim, Antoine
59	Marois-Brosse, Louis, père
60	Millet-Quélin, Louis, au Bouze
61	Brosse-Chaloppin, Louis, Me
62	Dargent-Sassim, Antoine
63	Hospice de St Benoist

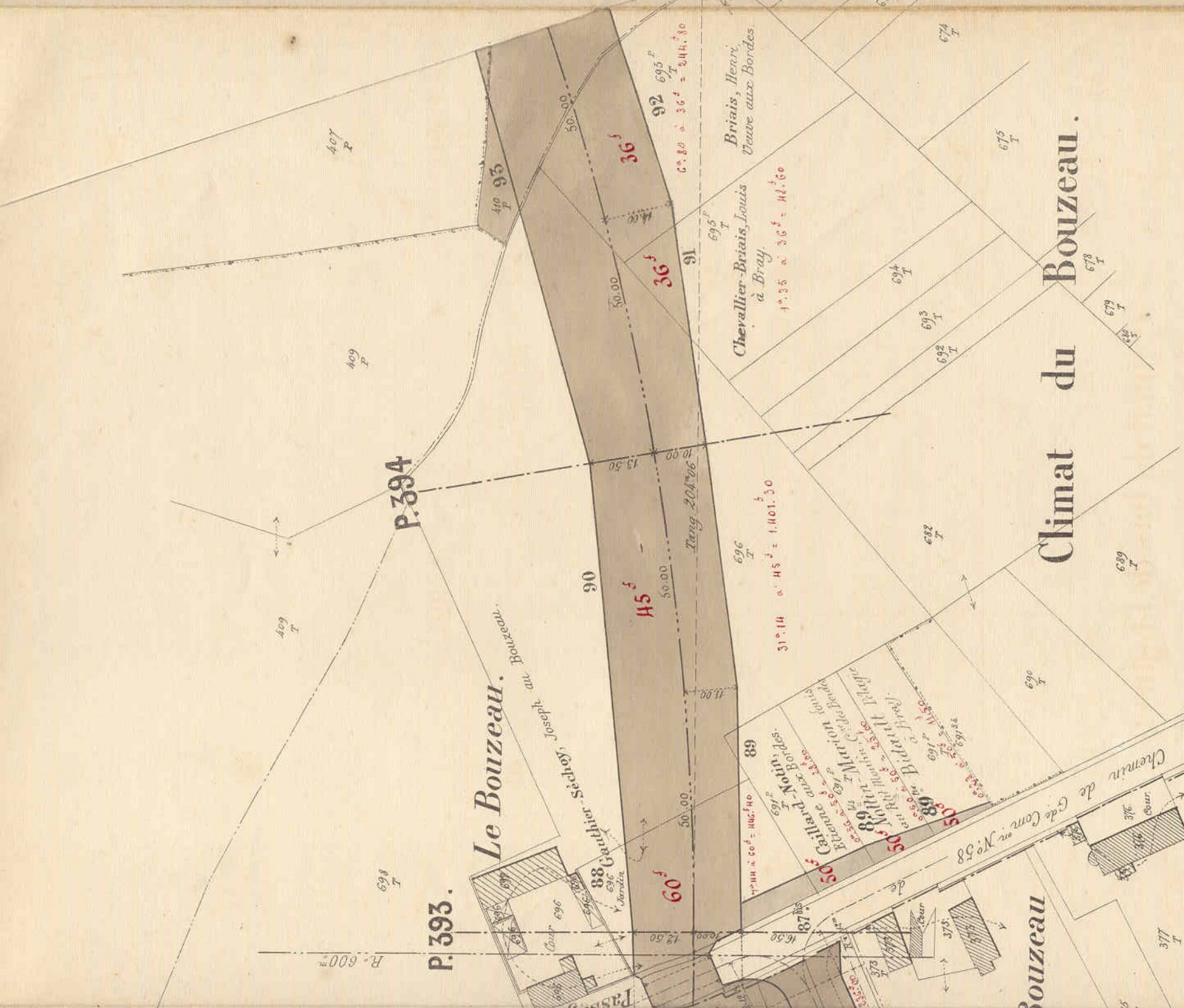
Noms des propri.
 Quélin-Moulin, Louis, Jarreau
 Dargent-Sassim, Antoine
 Marois-Brosse, Louis, père
 Millet-Quélin, Louis, au Bouze
 Brosse-Chaloppin, Louis, Me
 Dargent-Sassim, Antoine
 Hospice de St Benoist



Climat du bas de l'Eglise.

Nos Bords	Noms des propriétaires.
72	Laiseau-Robert, Germain, Desiré aux Bordes.
73	Coffineau-Marsas, Jules, V ^{re} aux Bordes
74	Poirier, F ^{os} Sébastien aux Bordes
75	Nottin-Marion, Louis au Petit Moulin Com ^{es} Bordes
76	Caillard-Nottin, Etienne aux Bordes.
82	Pellerin-Bonneau, Jean aux Bordes
83	Coffineau-Marsas, Jules V ^{re} aux Bordes.

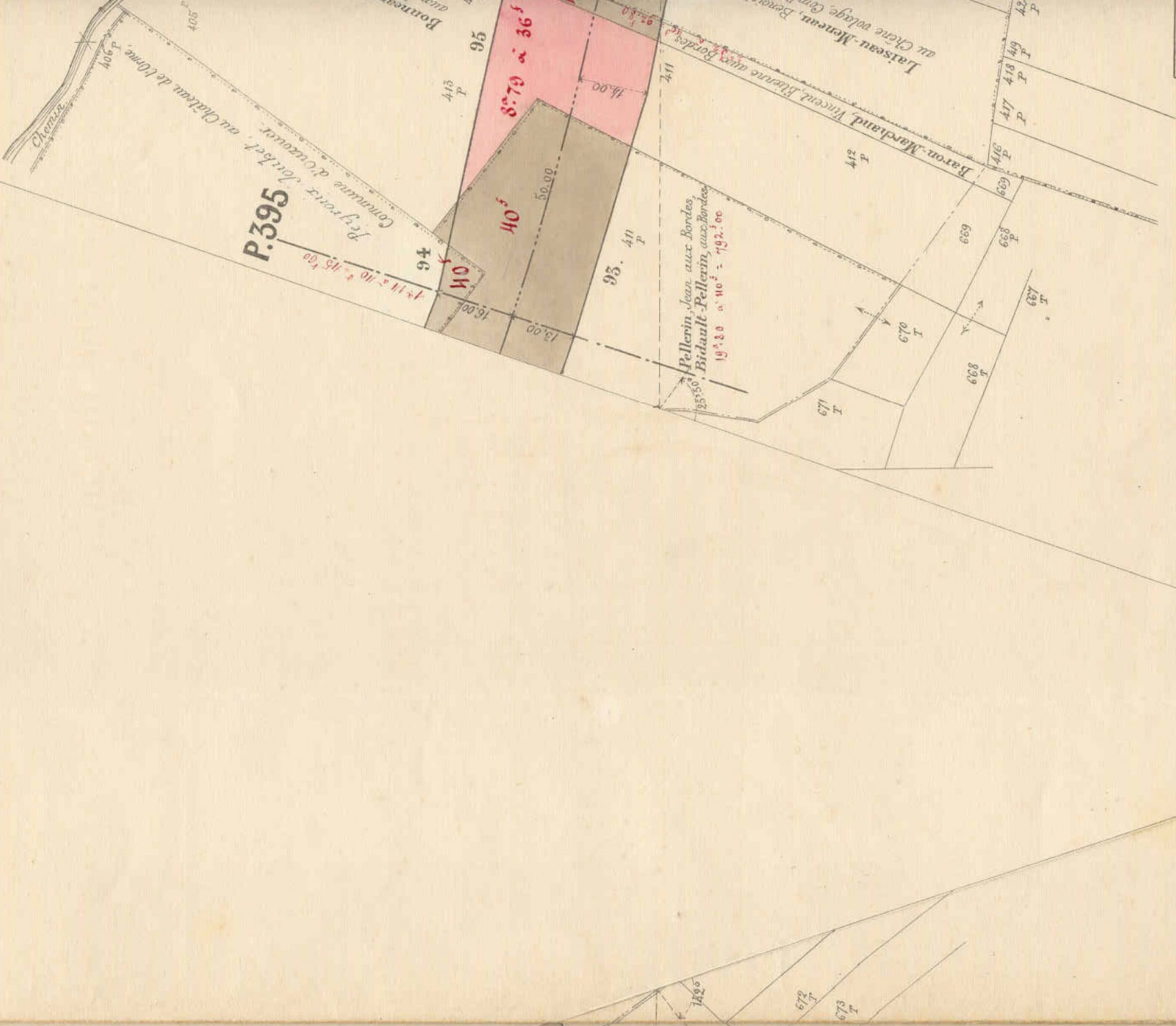
Nos Bords	Noms des propriétaires.
67	Thévin-Marais, Denis, aux Bordes.
68	Marois-Brosse, Louis père, aux Bordes.
69	Laiseau-Meneau Germain à la Ramonerie
70	Thévin-Mamis, Denis, aux Bordes.
71	Baron-Marchand, Etienne aux Bordes.
72	Laiseau-Robert Germain, Desiré aux Bordes.
73	Coffineau-Marsas, Jules, V ^{re} aux Bordes
74	Poirier, F ^{os} Sébastien aux Bordes
75	Nottin-Marion, Louis au Petit Moulin Com ^{es} Bordes
76	Caillard-Nottin, Etienne aux Bordes.
82	Pellerin-Bonneau, Jean aux Bordes
83	Coffineau-Marsas, Jules V ^{re} aux Bordes.



Climat du Bouzeau.

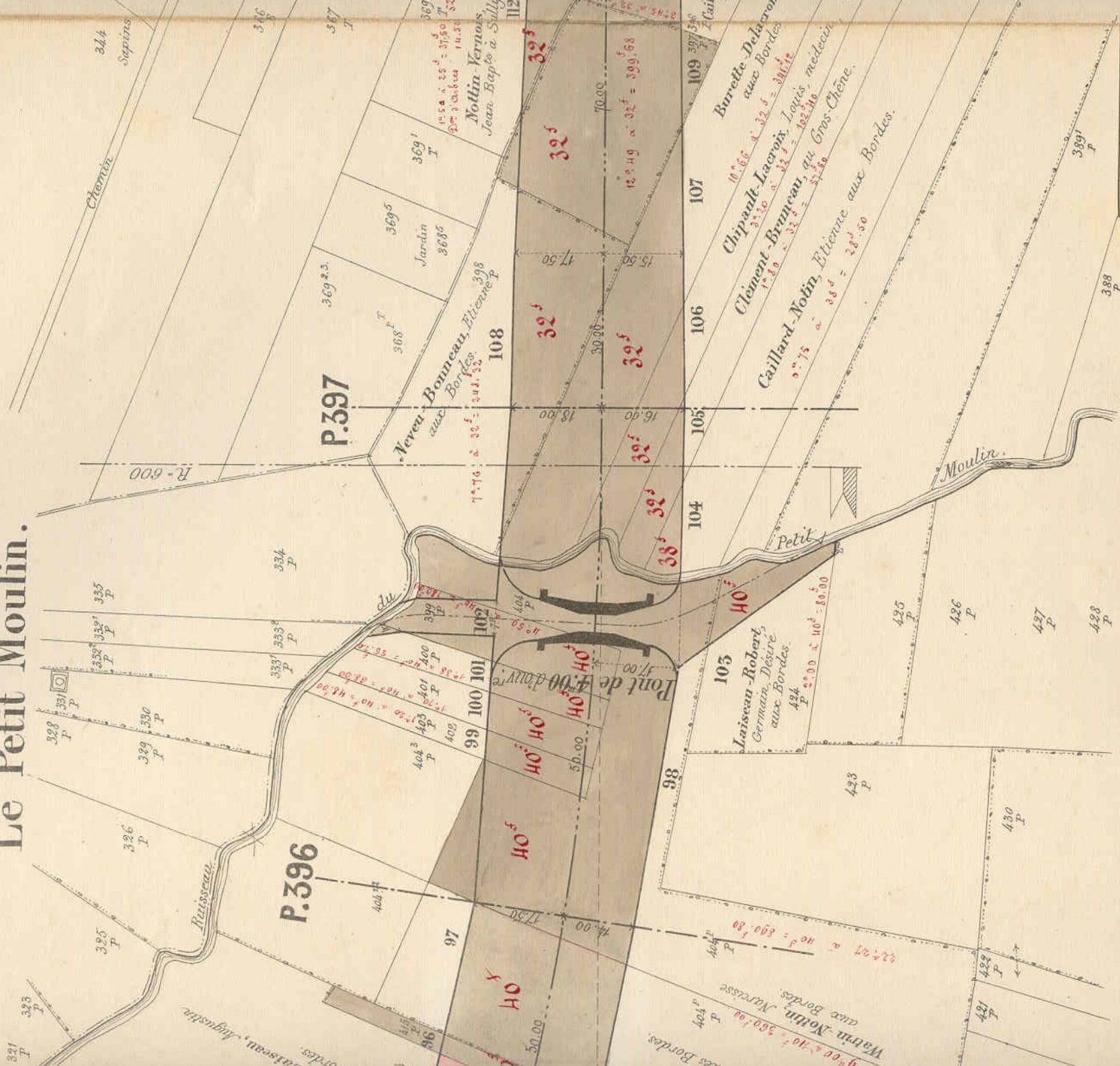
N ^{os} Parcelles	Noms des propriétaires.
84	Gauthier-Séchoy, Joseph au Bouzeau.
85	id id.
86	Coffineau Marsas, Jules V ^o aux Bordes.
87	Gauthier-Séchoy, Joseph, au Bouzeau.

IZEAU



N ^{os} Bordes	Col	Che	Bo	Le	Ha	Be	Pe
99							
100							
101							
102							
103							
104							
105							
106							
107							
108							
109							
110							
111							
112							
113							
114							
115							
116							
117							
118							
119							
120							

Le Petit Moulin.



Noms des propriétaires.

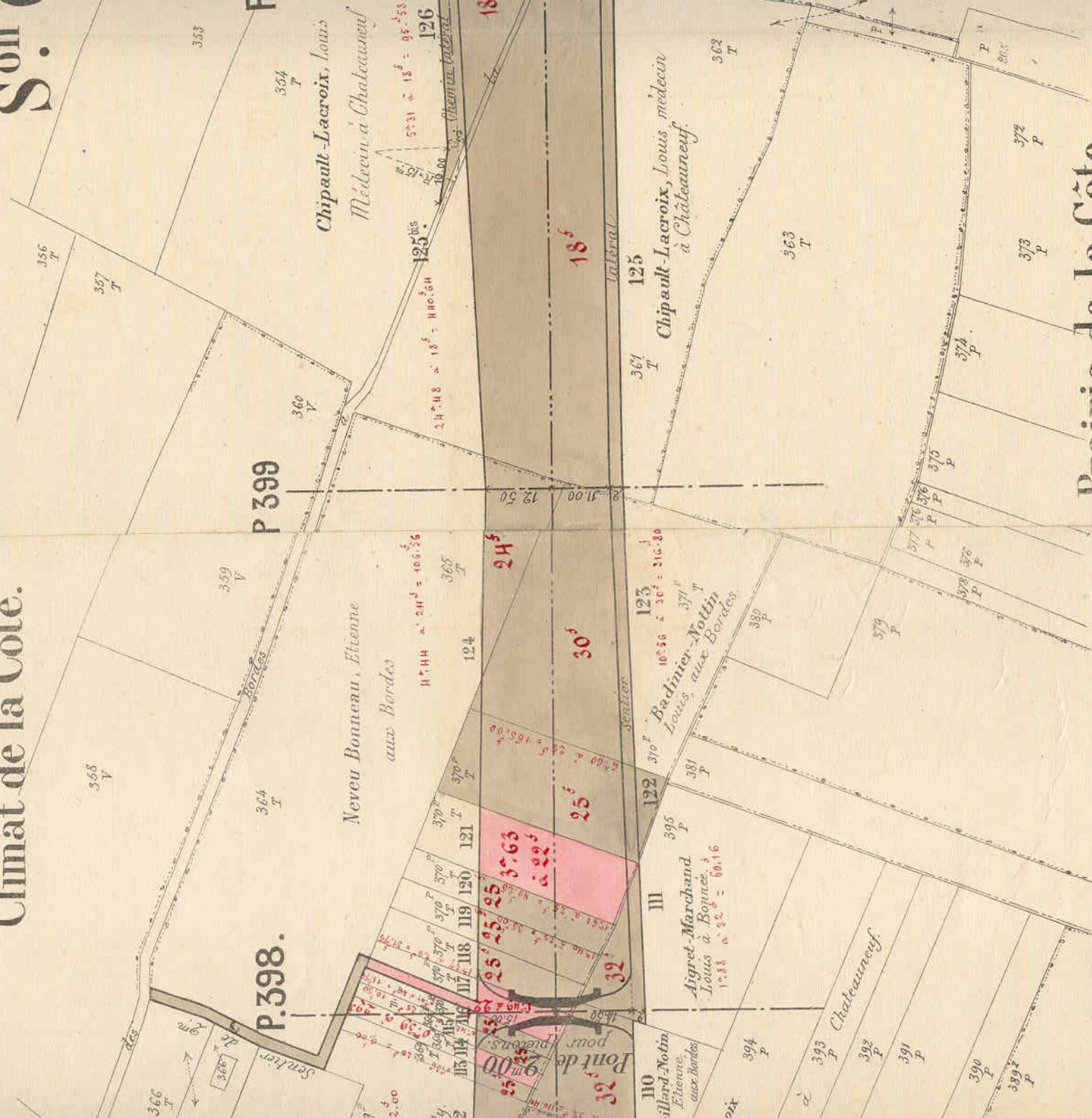
- Marsars, Jules V^o aux Bordes.
- Vrain, aux Coteaux, Com. des Bordes.
- Delacroix, aux Bordes.
- Denis et Billet Lazare au buisson, Com. des Bordes.
- Foucher, Etienne au buisson, Com. de Bonneé.
- Nottin, Louis Etienne aux Bordes.
- Nottin, Eustache aux Bordes.

La Prairie du Moulin.

N ^{os} d'ordre	Noms des
115	Nottin-Caffin, Sébastien
116	Rouard, Jules à Sully
117	Penillon-Nottin, Eustache
118	Rouard, Victoire Céline
119	Badinier-Nottin, Louis
120	Nottin-Caffin, Sébastien
121	Penillon-Nottin, Eustache
122	Poirier-Laiseau, Sébastien

Climat de la Côte.

S. O.



Prairie de la Côte.

Propriétaires.
 Etienne aux Bordes.
 Louis Etienne aux Bordes
 Sébastien aux Bordes.
 Louis Etienne aux Bordes
 Sébastien aux Bordes.

C.

351 T

352 T

La P^{te} Côte

P 400

P. 401

Chaloppin-Hardy, Tumin, aux Bordes.

6°38' x 30' = 191.40

127

295 P

128

287 P

Reynoux-Joribel,
au Château de l'Orme
Cours d'Argence.

0°30' x 30' = 9.00

32°16' x 10' = 321.60

129

296 T

Reynoux-Joribel, au Château de l'Orme
Commune d'Ouzouer.

10'

18.00

13.00

15'

12'

130

131

152

Chaloppin-Hardy, Tumin, aux Bordes.
5°52' x 15' = 84.30
Besançon-Aigret, à Cordon (Loiret).
15°06' x 15' = 225.90
Brière-Foucher, Gâtines.
19.50

La P^{te} Côte.

293 P

266 P

292 P

291 P

290 P

288 P

289 P

285' P

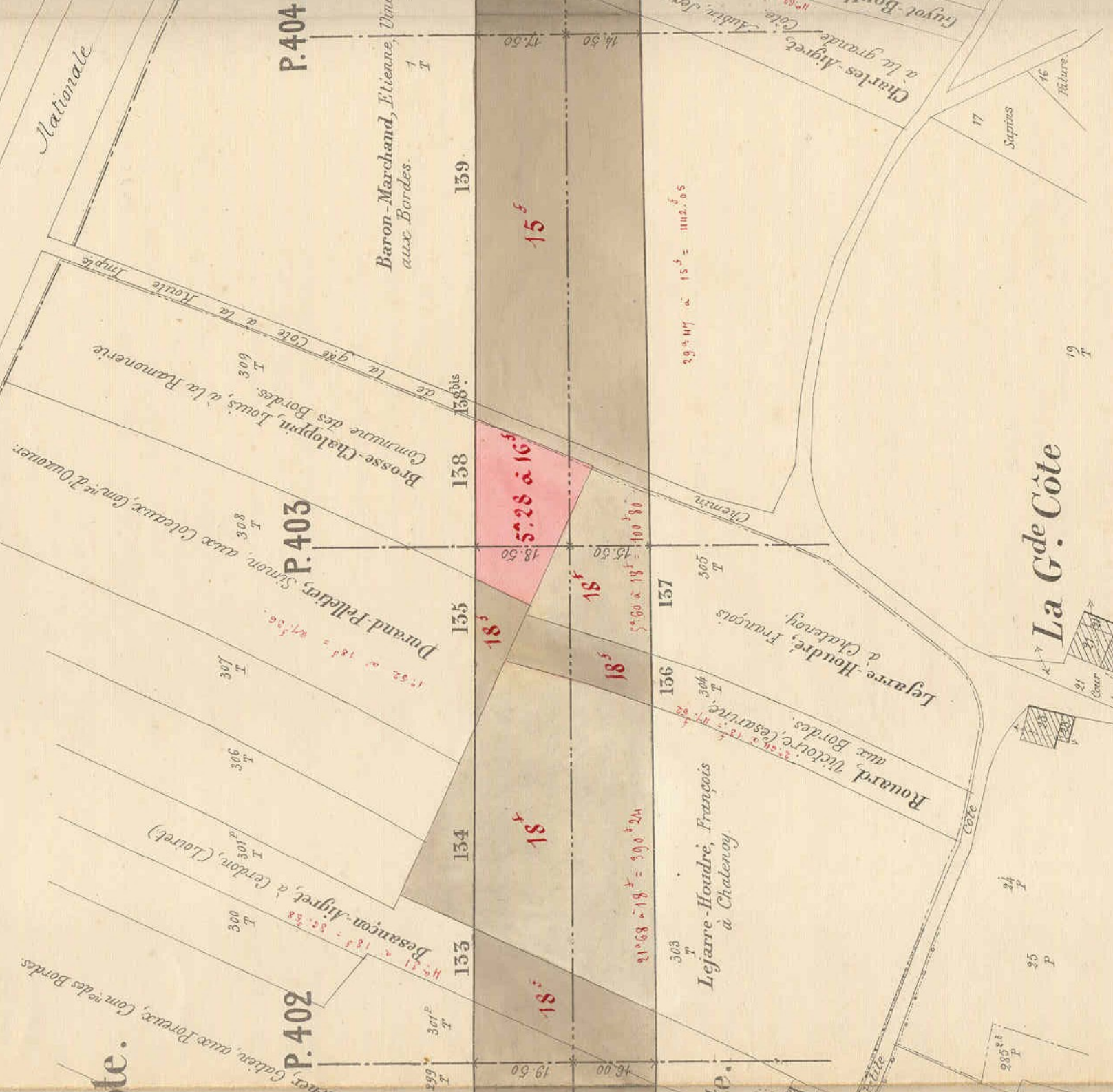
285' P

286' P

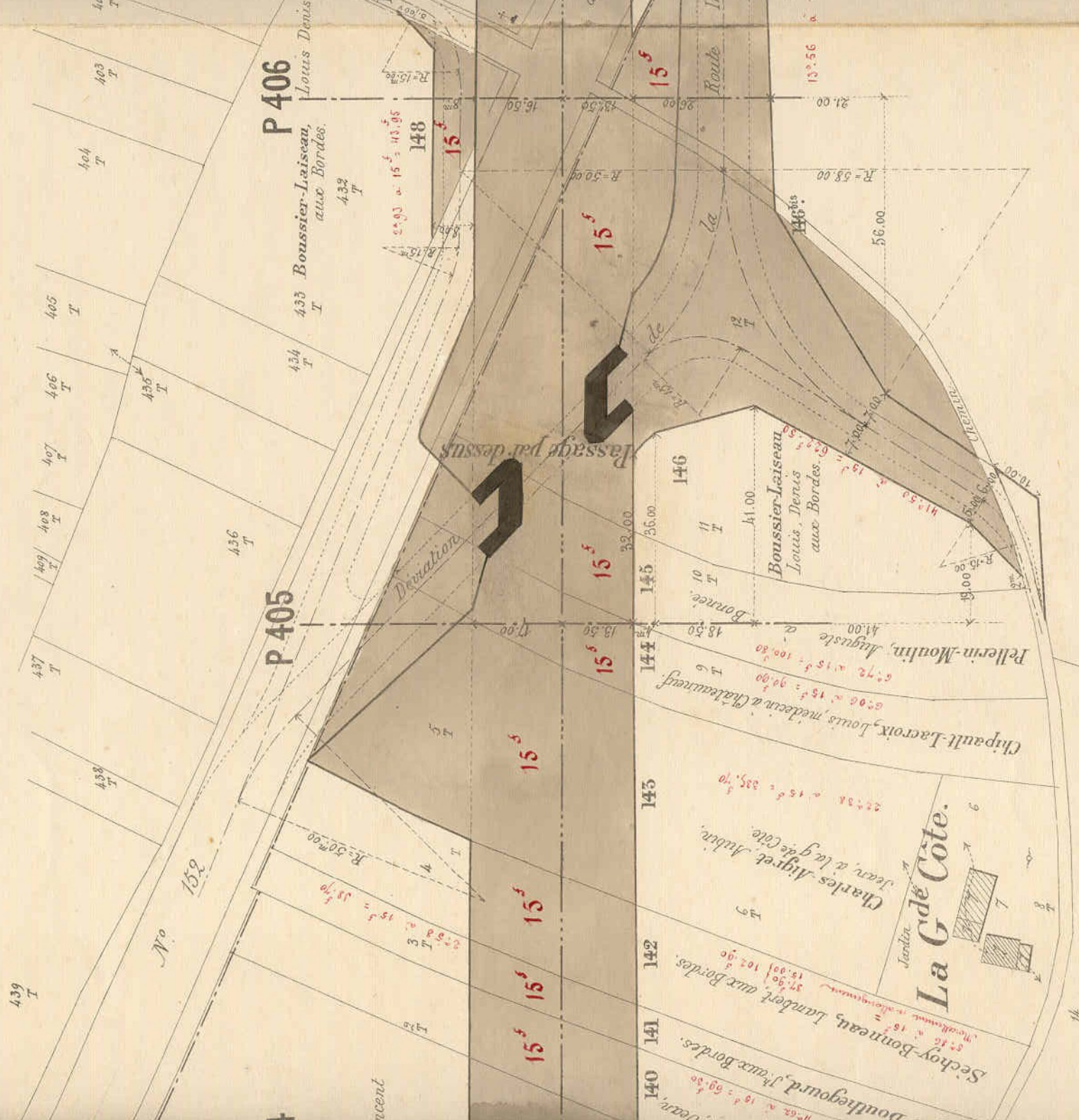
285' P

285' P

Prairie de la Côte.



Climat des Mortiers.



La Gde Côte.

161

Climat de la Croix

P.408

163
T

151
Couture-Lacroix

Rayon 2000 m

B. K 31

53
T

53
T

54
T

P.407

Couture-Lacroix
163 Genets

150.

11.50 15.50

Couture-Lacroix, Louis à Montargis
163
T

149

36.00

147 bis

25.00

R-50.00

Couture-Lacroix, Louis à Montargis.
13
T

Chem. Vicinal N°5 de Cordoux
162
T

162
T

163
T

164
T

148 bis

Impl. N°152

147

15° = 203.410

162

Y

Lacroix Martin

161

I

162

I

157

I

157

Y

156

V

P. 409.

163

I

163

P

146

P

145

I

144

I

14.00

50.00

8.00

71.00

40.00

12.50

12.50

60.00

9.50

12.50

50.00

Lacroix, à Montargis.

152

I

153

I

154

I

155

I

156

I

157

I

158

I

159

I

Harang-Auger, Andre
à Corbou.

Harang-Auger, Andre
à Corbou.

Coffineau-Loiseau
aux Bordes.

Harang-Auger, Andre
à Corbou.

Moulin-Coutelles, Henri aux Foreaux.

Auger Irangois, Jules et Felix
(meurs).

Auger, Irangois, Jules et Felix
(meurs), aux Bordes.

Quetier-Harang, Francois
à Corbou, Corn. des Bordes.

Angers.

Pont de

160

I

160

T

159

I

141

I

140

I

139

I

138

I

137

I

136

I

159

P

159

I

159

I

159

I

159

I

160

I

160

I

160

I

160

I

160

I

160

I

160

I

160

I

160

I

160

I

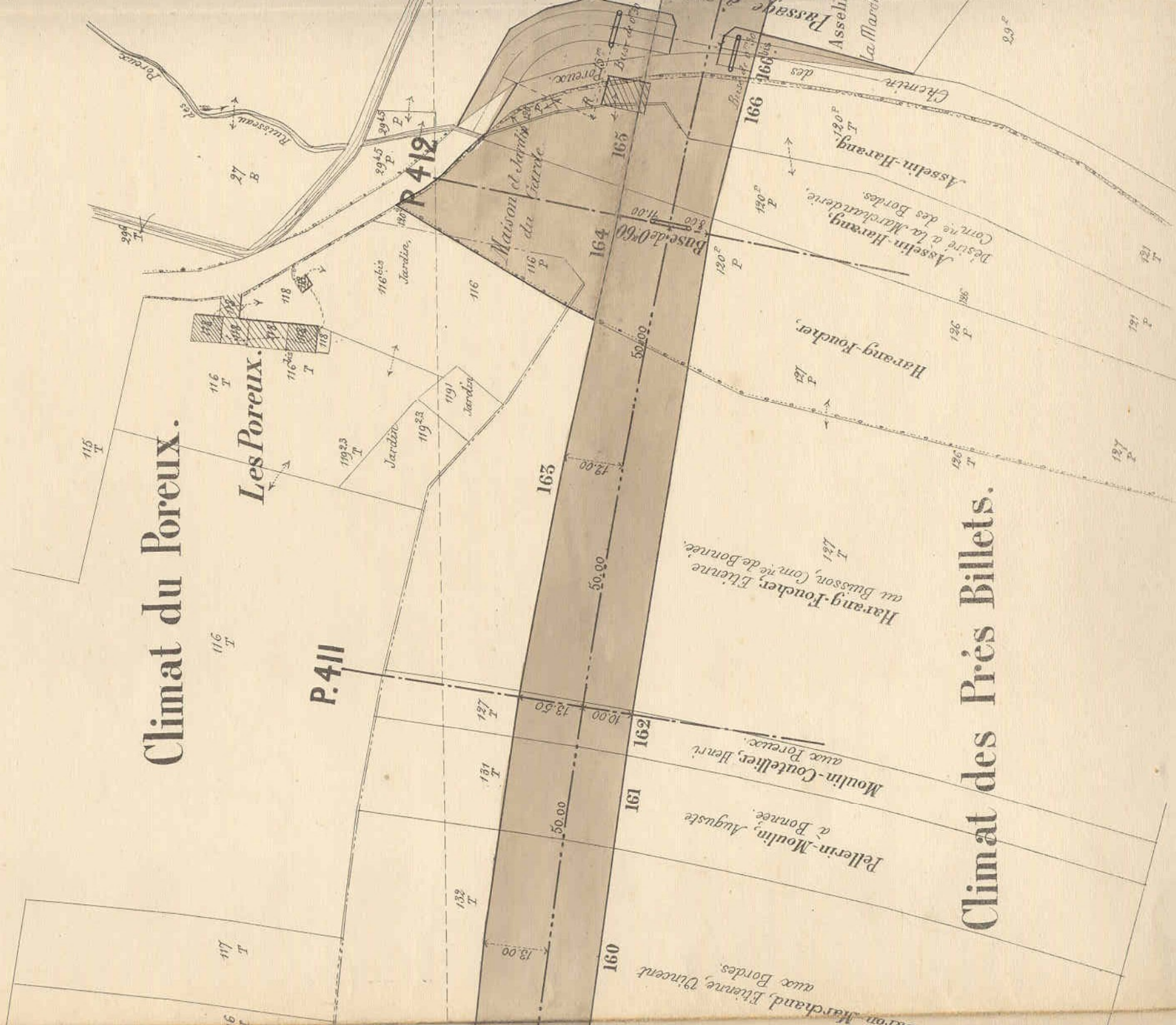
Climat du Poreux.

Les Poreux.

P.411

P.412

Climat des Prés Billets.



P.413

45° 30'

45° 30'

10.50
14.50
5.75

167

M. Harang, Desiré à
Chanderie C. des Bordes

Canal à niveau

7

Clima

P.415.

P.414

Domaine de l'Etat
168

Domaine de l'

T = 540^m 58

27
B

168 bis

Fosse

Fosse

18.50
5^m

16.00
3^m

50.00

11.50
3^m

16.50
5^m

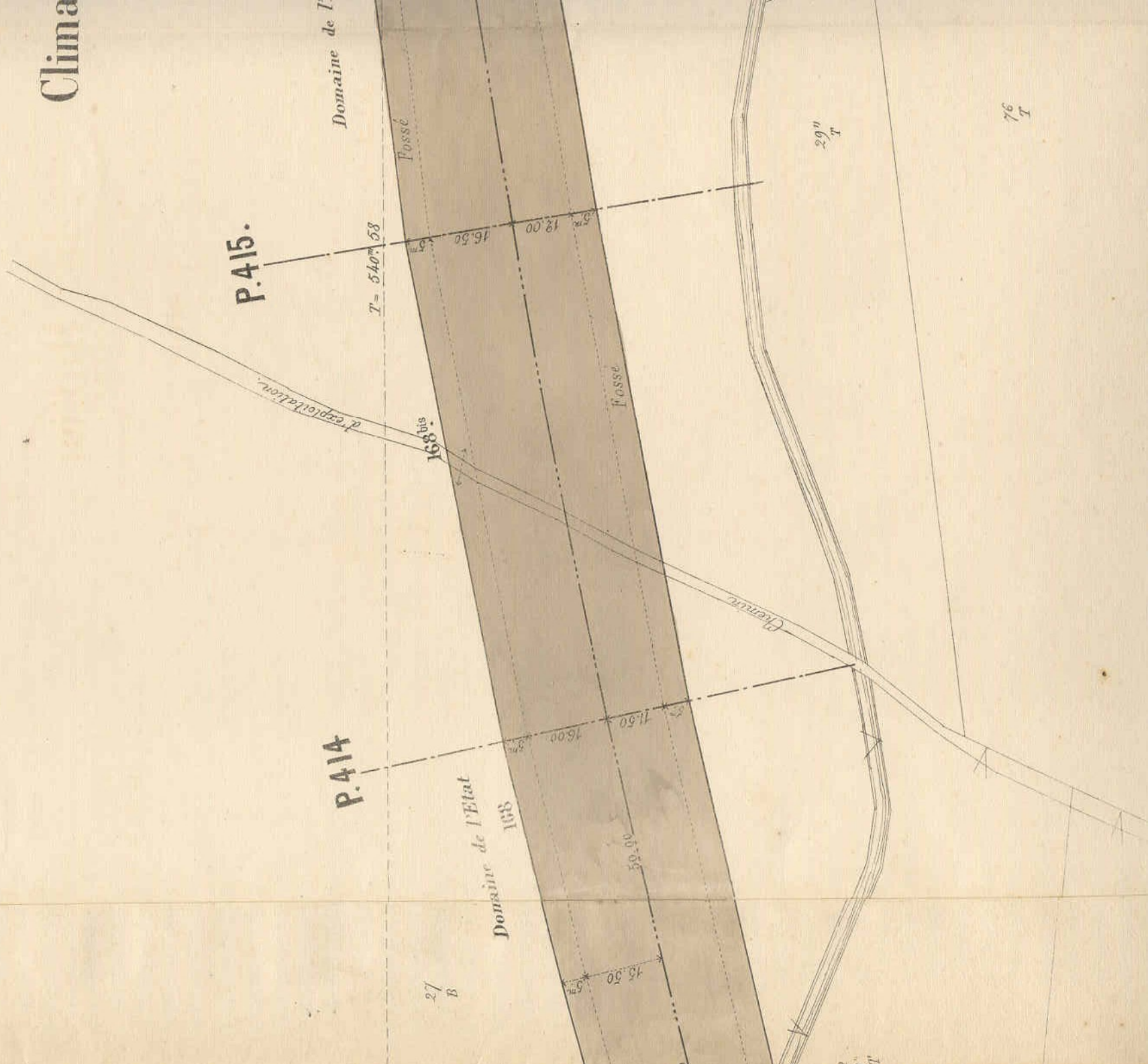
18.00
5^m

29^m
T

76
T

Chemin d'exploitation

Chemin



at du Hallier.

P.416.

P.417.

l'Etat 27

169

Pontreau de 2^m00

Brise de 0^m60

Rigole

Fosse

lateral

lateral

15.00

8.50

11.50

8.50

29 T

291 T

292 T

294.5 T

31^o T

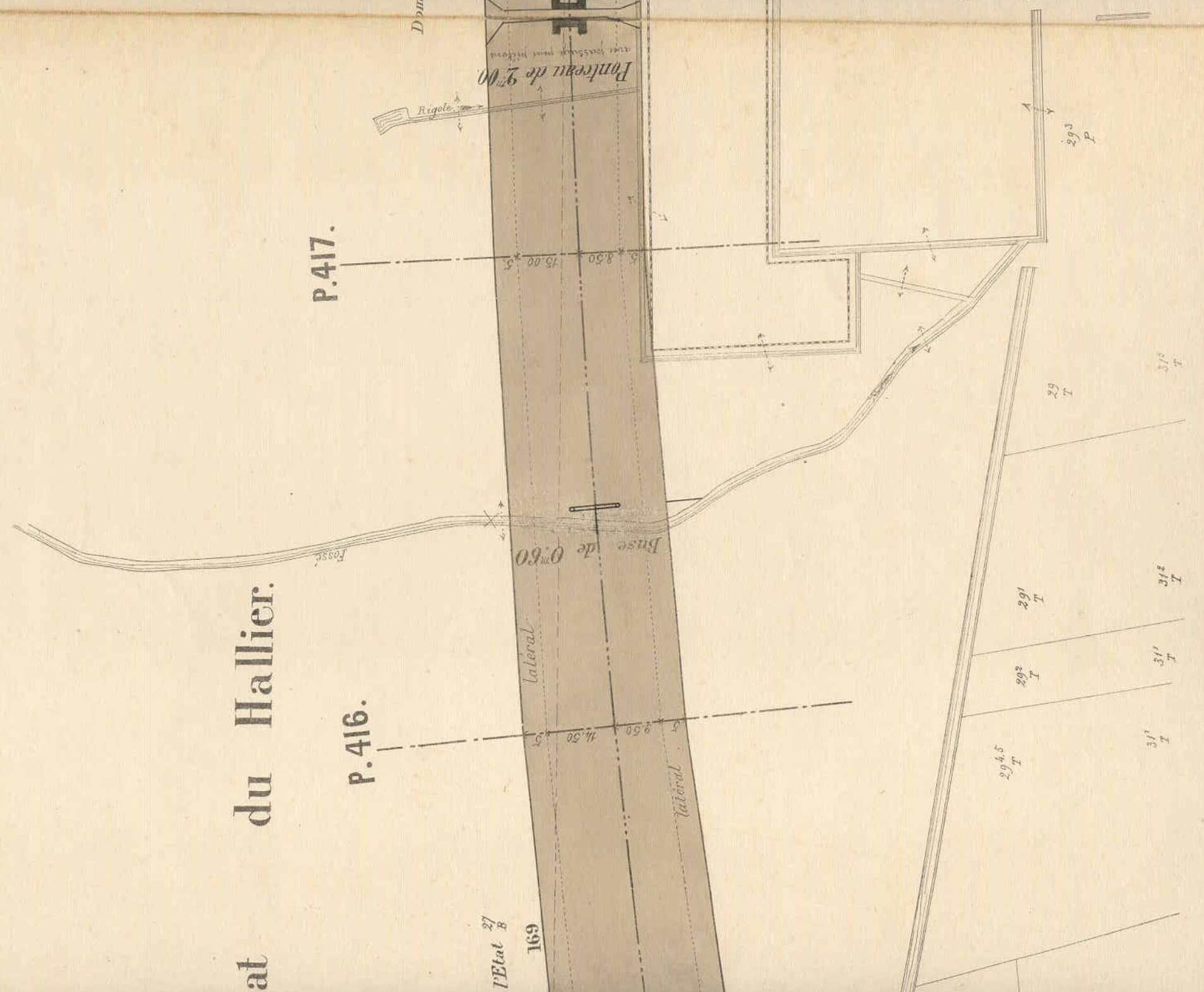
31² T

31¹ T

31¹ T

293 P

Donne



Son A

P.418.

P.419.

Domaine de l'Etat

170.

27
B

27
Planitation

Fosse

taboul

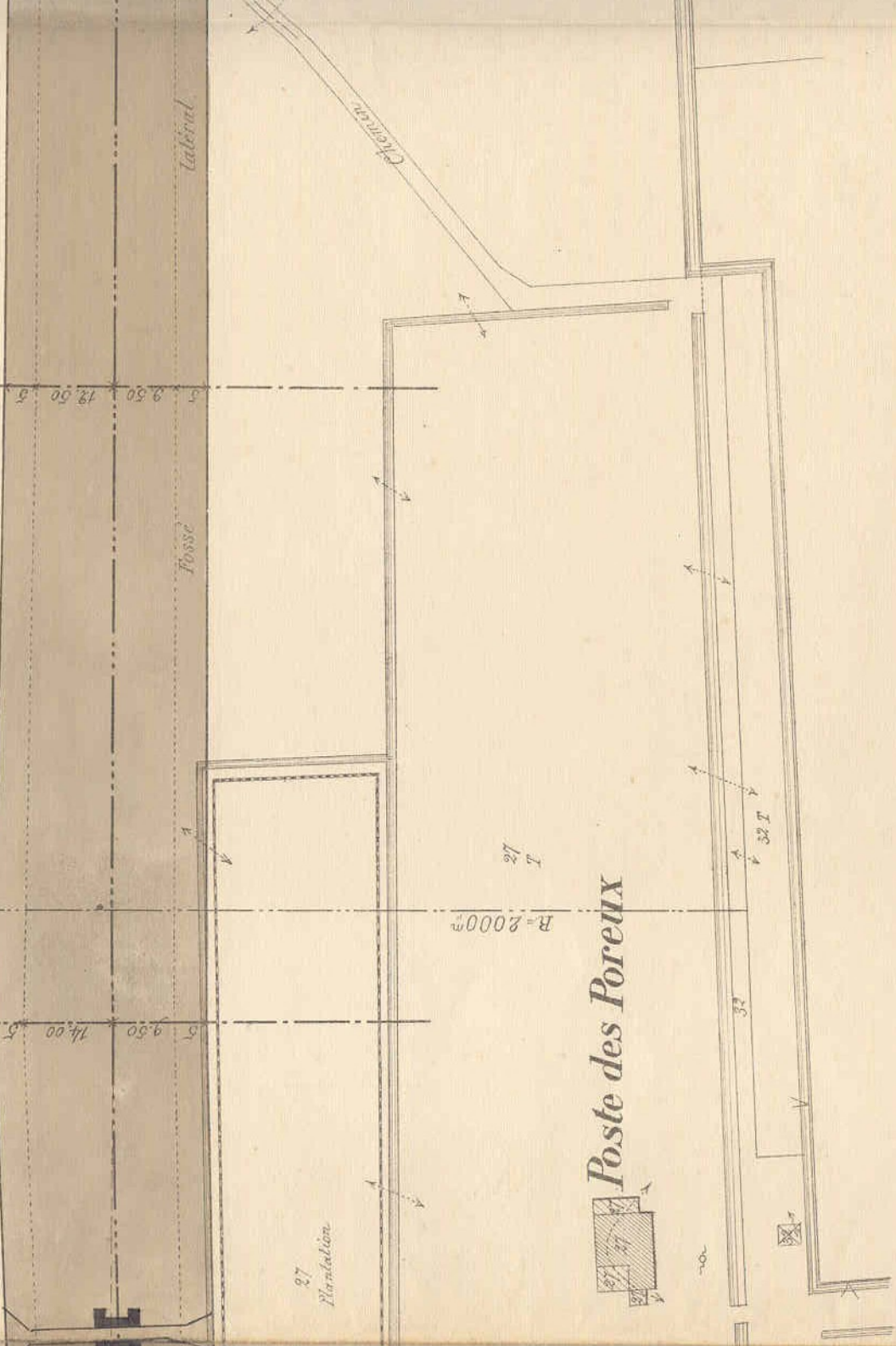
B=2000^m

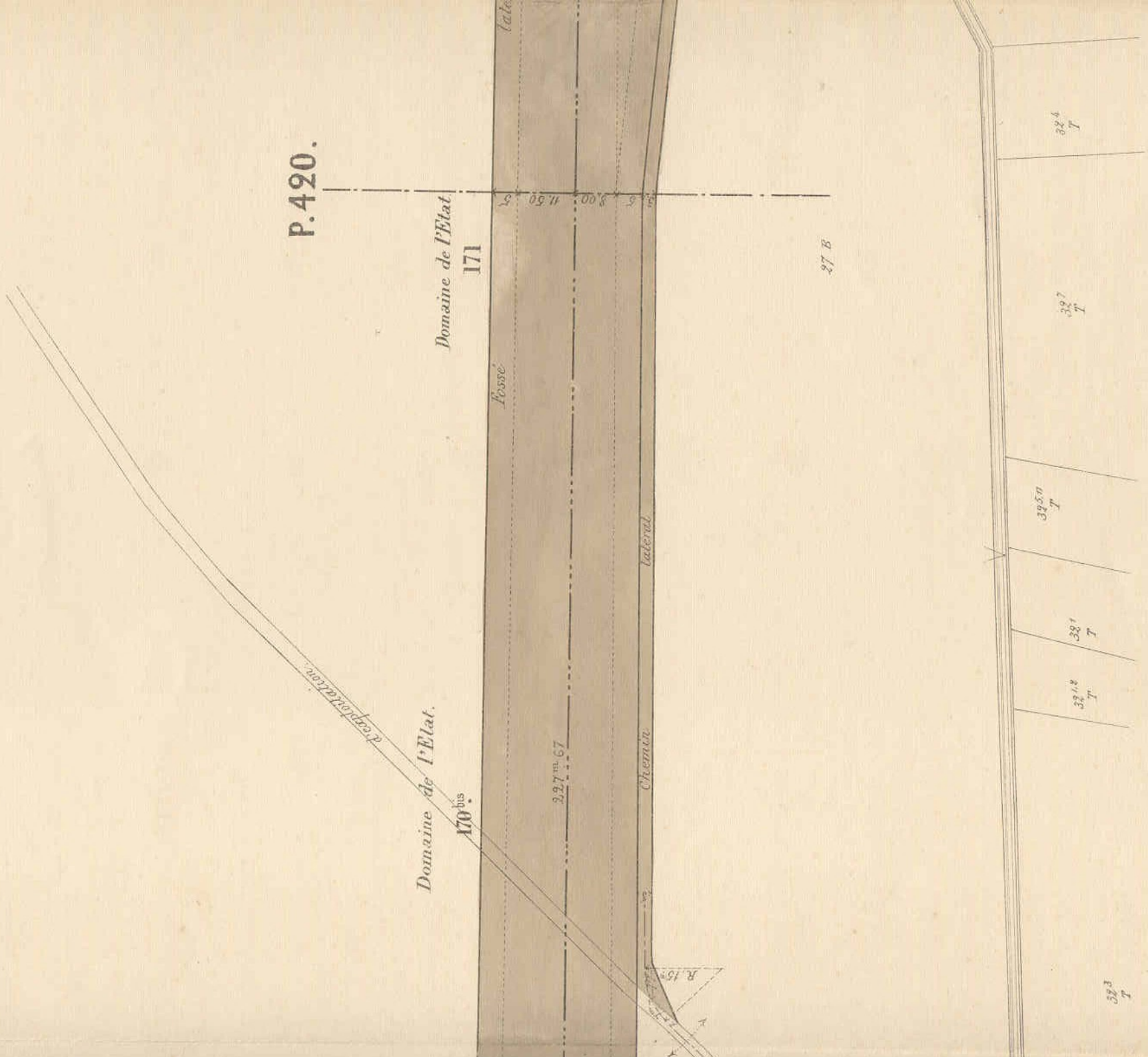
L
1/2

Poste des Poreux

37

32 T





P.420.

Domaine de l'Etat.

170^{bis}

Domaine de l'Etat.

171

Fosse

laté

227^{m.}67

8.5

11.50

8.5

Chemin lateral

lateral

27 B

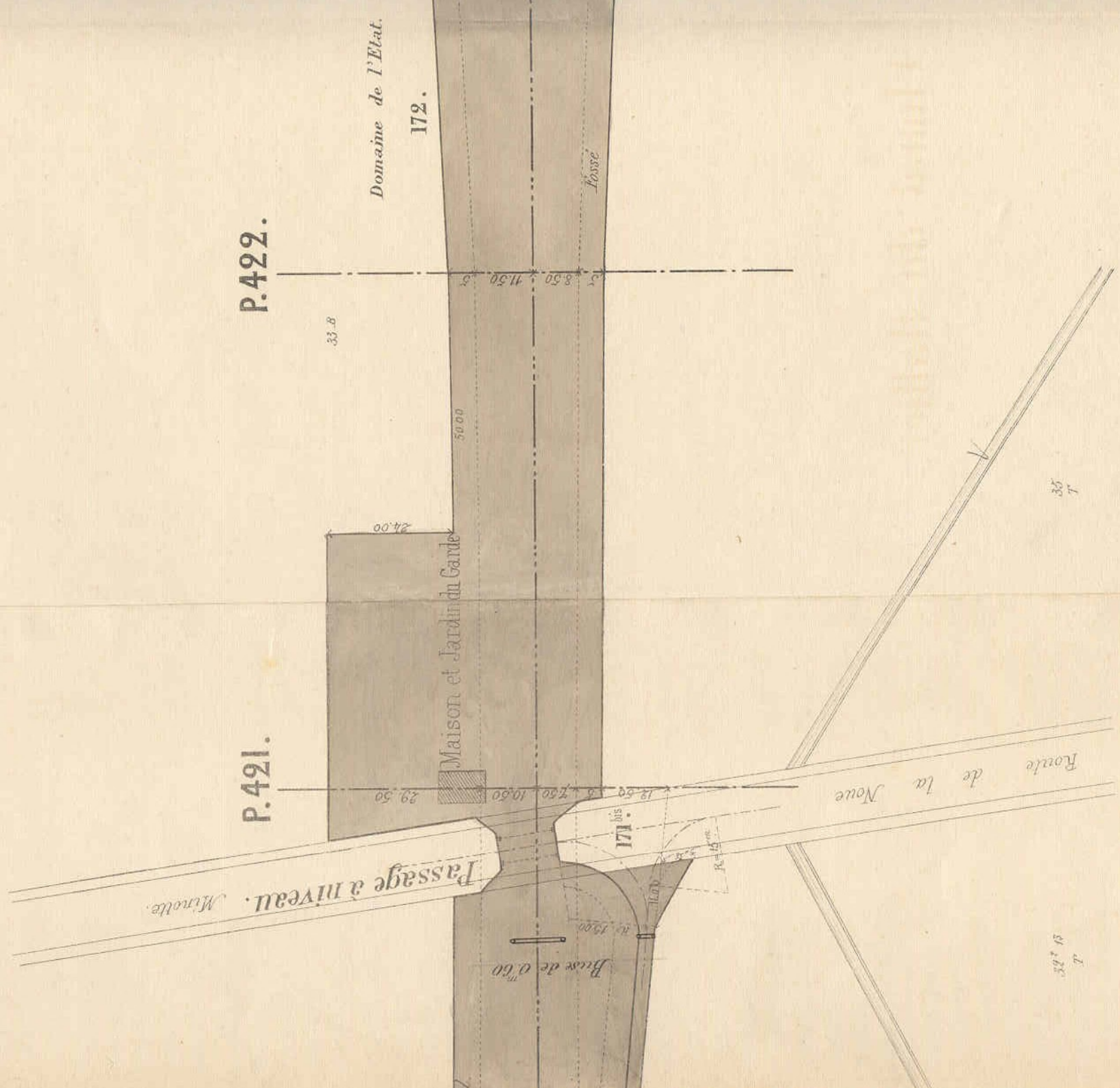
323
T

321
T

325
T

327
T

324
T



Passage à niveau. Minotte.

Braz de 0.60

Maison et Jardin du Garde

Fosse

Route de la Neve

P.421.

P.422.

Domaine de l'Etat.

172.

33.8

24.00

29.50

50.00

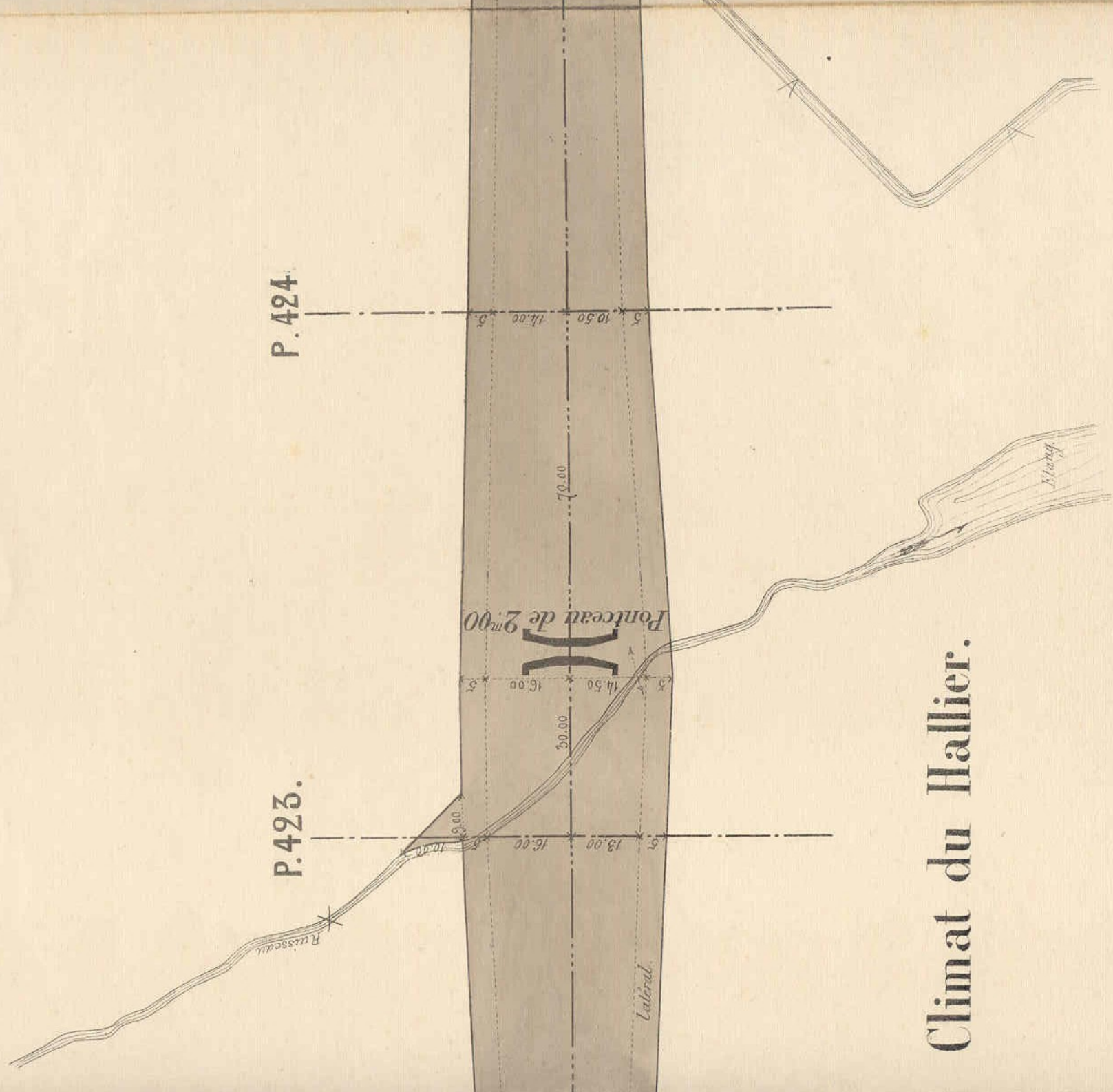
11.50
8.50
1.00

171.015

13.1700

32.6

35



P. 424

P. 423.

Pontceau de 2m 00

Lateral

Climat du Hallier.

P. 425

33 B

Domaine de l'Etat

175

Fossé

Latéral

5 11.50 5 9.00 5

5 8.50 5 10.50 5

174

0^m95 à 16^m

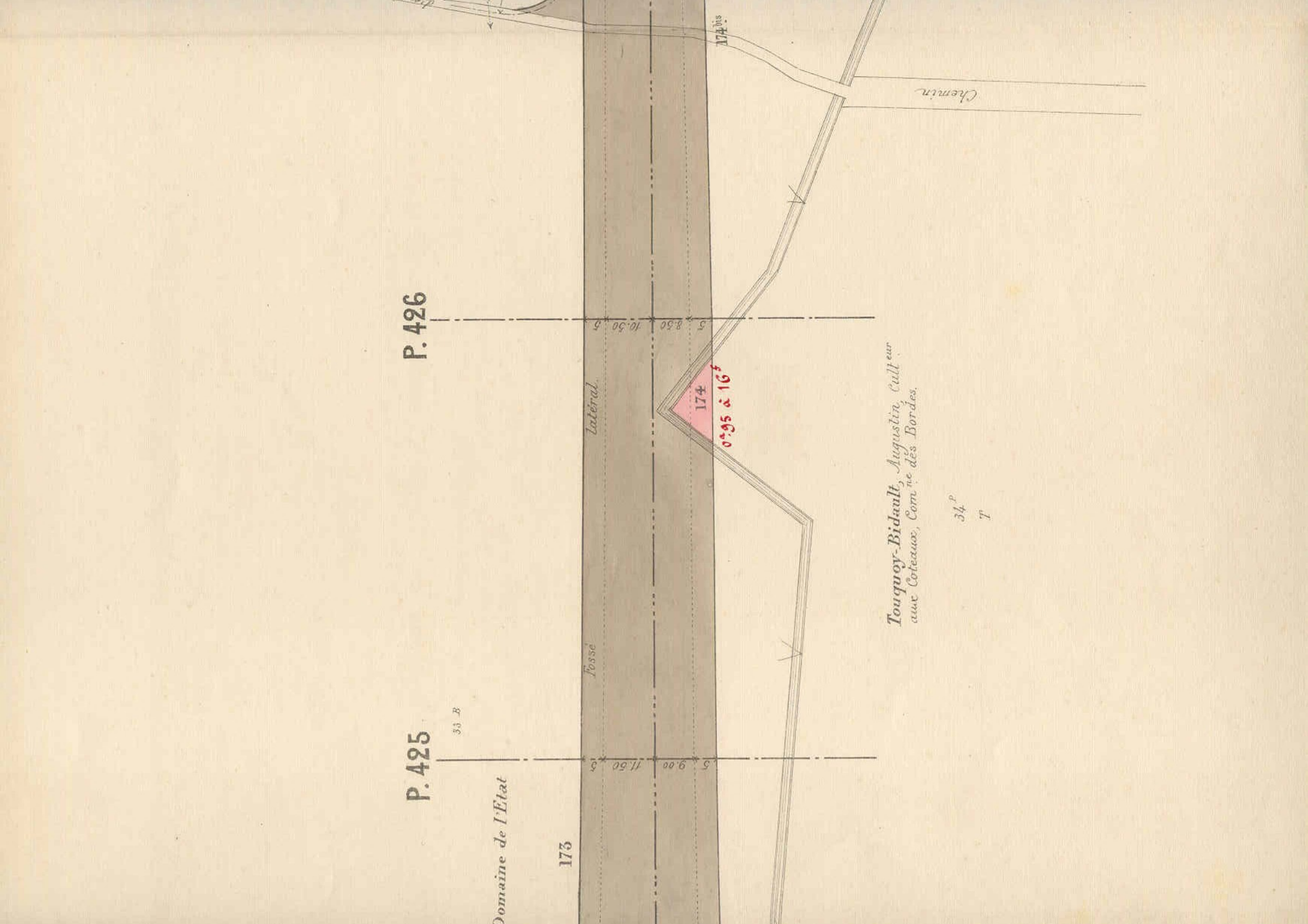
174 bis

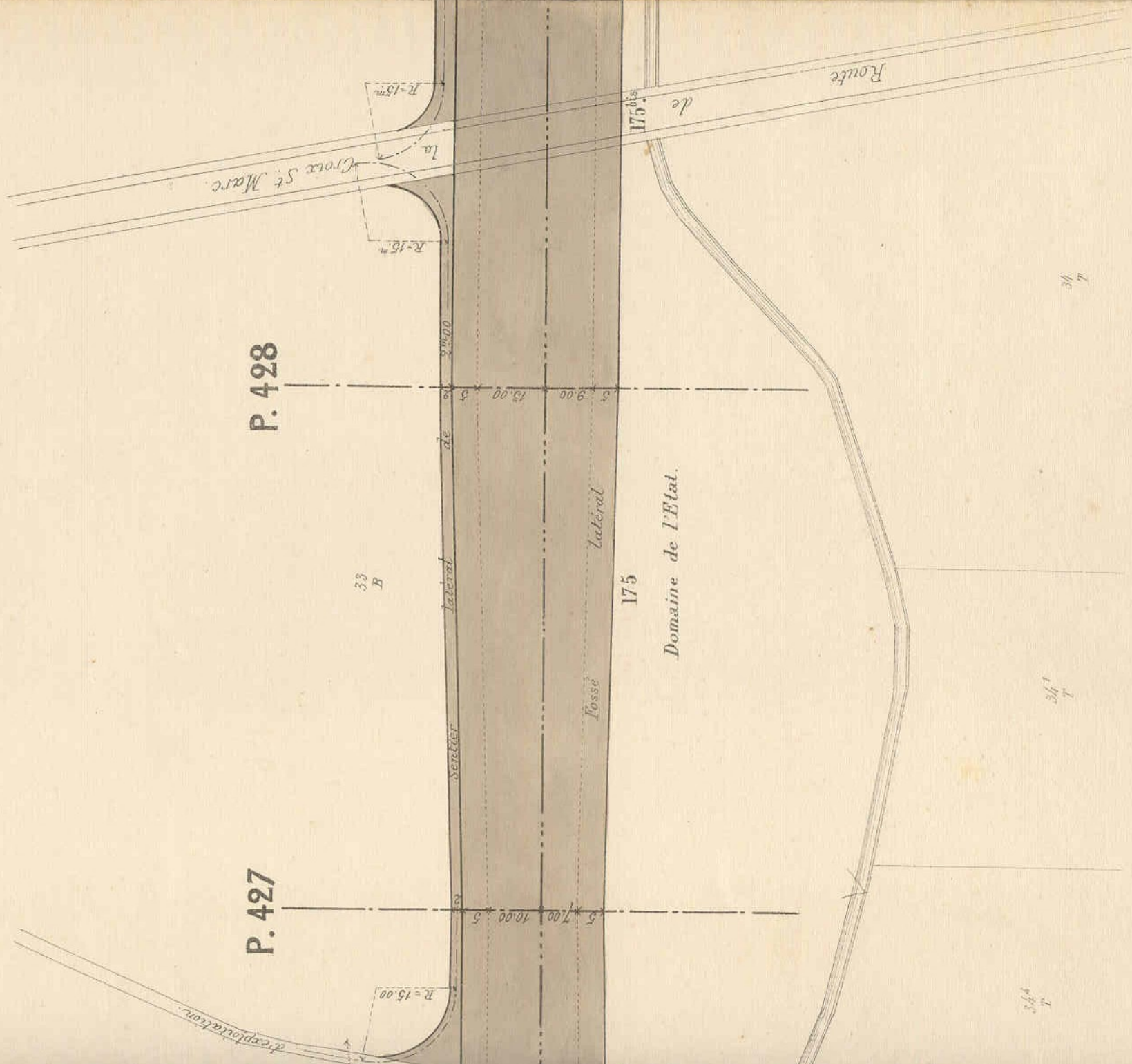
Touquoy-Bidault, Augustin, Culteur
aux Coteaux, Comm. de Bordes.

34^p

T

Chemin





P. 427

P. 428

33
B

Sentier

de

lateral

de

2m.00

5 7.00 10.00 5

5 9.00 15.00 5

Fosse

lateral

175

Domaine de l'Etat.

175 bis

de

Route

d'exploitation.

R = 15.00

R = 15m

la

Croix St Marc

36⁴
T

36¹
T

36²
T

P. 429.

P. 430

latéral.

latéral.

Fossé

Chemin

5
9.50
12.00
5
4

5
9.00
12.50
5
4



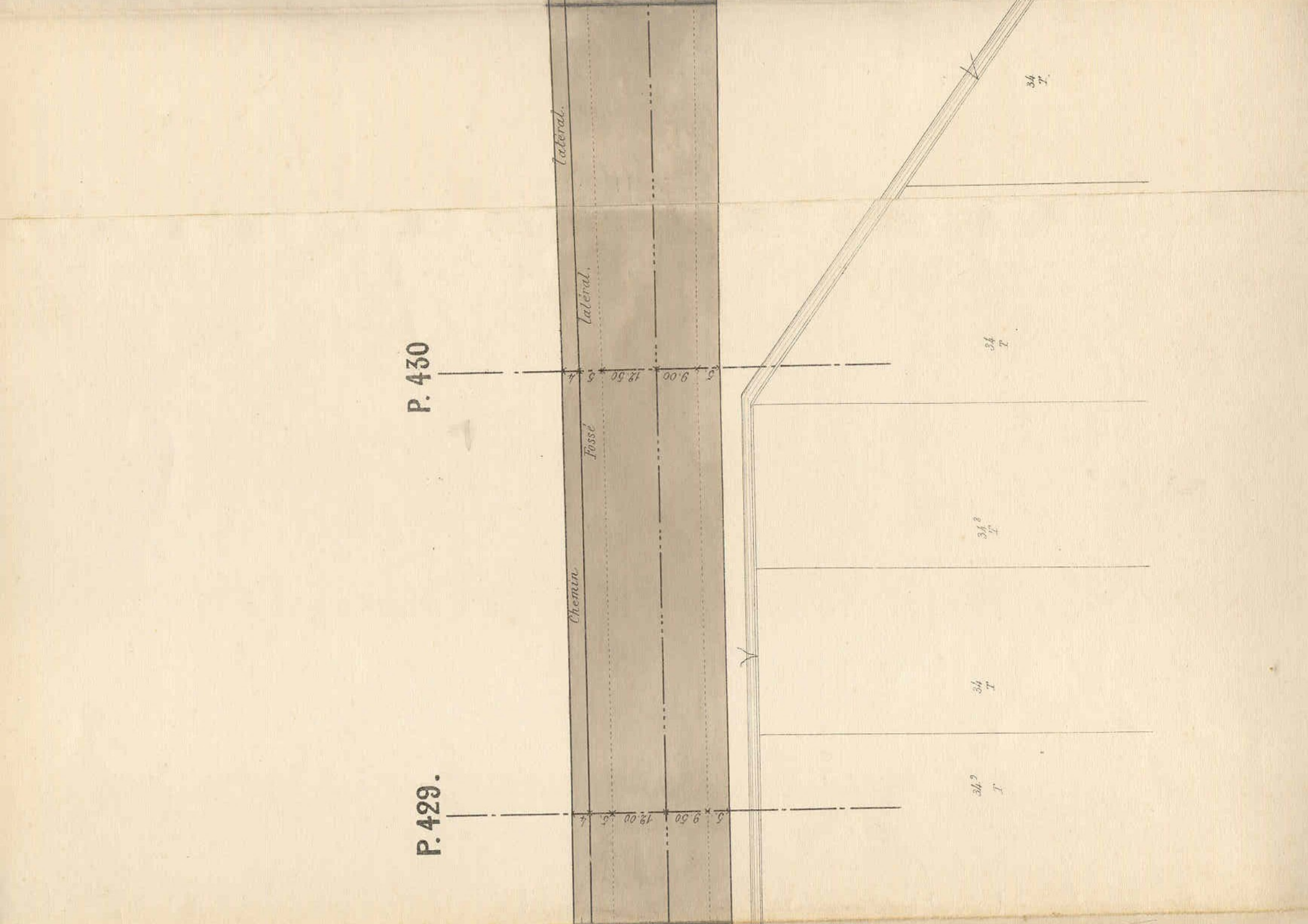
34.2
T

34
T

34.8
T

34
T

34
T



P.431

P.432

P.

Domaine de l'Etat.


33
B

176

4^m.00

largeur.

Fossé



P. 435

D'OUZOUER.

COMMUNE

Maison et Jardin du Garde

P. 434

433

